

GKI. 6831.14.2017

ZAPYTANIE OFERTOWE

Zwracam się z zapytaniem ofertowym o przedstawienie ceny za realizację zadania polegającego na geodezyjnym podziale działek oznaczonych numerami ewidencyjnymi 309 oraz 38 położonych w miejscowości Makówiec Duży gm. Dobre, według uzgodnień z Zamawiającym oraz zgodnie ze stanem faktycznym na gruncie wraz z dokonaniem aktualizacji ewidencji gruntów (zmianą użytków na działce zajętej pod drogę).

Niniejsze zamówienie realizowane będzie bez stosowania przepisów ustawy z dnia 29 stycznia 2004 roku – Prawo zamówień publicznych (Dz. U. z 2013 r., poz. 907 ze zm.) na podstawie art. 4 pkt 8 w/w ustawy.

1. ZAMAWIAJĄCY

Gmina Dobre
ul. Kościuszki 1
05-307 Dobre
tel. (25) 7571190 w. 27
fax. (25) 7571190 w. 40, REGON 711582658, NIP 822-21-46-613, e-mail:
urząd@gminadobre.pl

2. PRZEDMIOT I ZAKRES ZAMÓWIENIA :

- 2.1. Realizacja zadania polegająca na geodezyjnym podziale działek w celu:
- uregulowania stanu prawnego działki i wydzielenie z niej części zajętej pod drogę (dot. działki nr 38) .

Tryb dokonania podziału działki nr 38 – art. 93 ust. 2a ustawy z dnia 21 sierpnia 1997 roku o gospodarce nieruchomościami (Dz. U. z 2015, poz. 1774 ze zm.) -

powiększenie nieruchomości sąsiedniej składającej się z działek o nr ewidencyjnych 37, 310, 331, 302, 45 położonych w miejscowości Makówiec Duży. Nieruchomości te stanowią własność Gminy Dobre.

Tryb dokonania podziału działki nr 309 – art. 97 ust.3 pkt 2 ustawy z dnia 21 sierpnia 1997 roku o gospodarce nieruchomościami (Dz. U. z 2015, poz. 1774 ze zm.)

Zakres zamówienia obejmuje m.in. zlokalizowanie w terenie punktów granicznych i granic nieruchomości będącej przedmiotem niniejszego postępowania, sporządzenie wstępnych projektów podziału (o ile okażą się konieczne) wraz ze skompletowaniem niezbędnych dokumentów do ewentualnego uzyskania postanowienia o wstępnym podziale oraz decyzji zatwierdzającej podział, wykonanie map i dokumentacji podziału działek, wyznaczenie w terenie nowych punktów granicznych (granic nowych działek) a także dokonanie aktualizacji ewidencji gruntów (zmianą użytków na działce zajętej pod drogę).

Przybliżony zakres podziału zaznaczony jest na załączniku graficznym do niniejszego zapytania. Ma on jednak charakter poglądowy. Ostateczny przebieg linii podziałowych zostanie ustalony na gruncie zgodnie ze stanem faktycznym oraz ustaleniami z Zamawiającym.

- 2.2. W postępowaniu mogą brać udział wykonawcy, którzy posiadają niezbędną wiedzę i doświadczenie oraz dysponują potencjałem technicznym i osobami zdolnymi do wykonania zamówienia.
- 2.3. Zamawiający żąda załączenia do oferty kserokopii poświadczonej za zgodność z oryginałem uprawnień geodezyjnych.
- 2.4. Zamawiający zastrzega sobie możliwość zmiany trybu podziału nieruchomości.
- 2.5. Zamawiający zastrzega sobie prawo unieważnienia postępowania, bez podania przyczyn.

3. TERMIN REALIZACJI:

30 czerwca 2017 roku

4. SPOSÓB PRZYGOTOWANIA OFERTY:

Zgodnie z formularzem ofertowym.

5. KRYTERIUM WYBORU OFERTY:

Cena - 100%

6. MIEJSCE I SPOSÓB ZŁOŻENIA OFERTY:

Ofertę należy złożyć w nieprzejrzystej kopercie w sposób gwarantujący zachowanie poufności, z dopiskiem "Podział działek w miejscowości Makówiec Duży", w siedzibie Zamawiającego:
Urząd Gminy Dobre, ul. Kościuszki 1, 05-307 Dobre, pokój nr 2
do dnia 14 kwietnia 2017 do godz. 10.00

7. TERMIN ZŁOŻENIA OFERTY:

14 kwietnia 2017 rok, godzina 10.00

8. INFORMACJE DOTYCZĄCE WYBORU NAJKORZYSTNIEJSZEJ OFERTY:

O wyborze najkorzystniejszej oferty Zamawiający zawiadomi oferentów za pośrednictwem strony internetowej znajdującej się pod adresem **www.gminadobre.pl**

9. ZAPYTANIA O PRZEDMIOT ZAMÓWIENIA:

Wszelkich informacji dotyczących przedmiotu zamówienia udziela:

Agnieszka Roguska - pracownik UG Dobre,

w godz: poniedziałek, wtorek, czwartek 8.00-16.00, środa 8.00-18.00, piątek 8.00-14.00, tel. 25 7571190 w. 27, e-mail: aroguska@gminadobre.pl

Załączniki :

1/ Nr 1 Formularz ofertowy

2/ Nr 2 Załącznik graficzny z orientacyjną propozycją podziału

WÓJ
Tadeusz Gałązka



(nazwa i adres Wykonawcy)

O F E R T A

Do

.....

.....

Ja niżej podpisany.....

Działając w imieniu i na rzecz

.....

Nr telefonu, NIP, REGON

Nawiązując do zamówienia publicznego w trybie zapytania ofertowego składam ofertę na:

Realizację zadania polegającego na dokonanie podziału nieruchomości o nr 38 oraz 309 położonych w miejscowości Makówiec Duży według uzgodnień z Zamawiającym oraz zgodnie ze stanem faktycznym na gruncie

oferuję cenę za wykonanie całego przedmiotu zamówienia za cenę zł

netto plus podatek Vat w wysokości zł

co daje łączną kwotę brutto zł

Termin realizacji: 30 czerwca 2017 rok

Ponadto oświadczam, że:

- posiadam uprawnienia do wykonywania określonej działalności i czynności określonych w zapytaniu cenowym oraz ofercie,
- posiadam niezbędną wiedzę i doświadczenie oraz dysponuję potencjałem technicznym i osobami zdolnymi do wykonania zamówienia,
- znajduję się w sytuacji ekonomicznej i finansowej zapewniającej wykonanie zamówienia, oraz że brak jest w stosunku do mnie/nas* podstaw do wykluczenia z postępowania o udzielenie zamówienia

- podana cena brutto zawiera wszelkie koszty związane z wykonaniem niniejszego zamówienia,
- zapoznałem się z treścią zapytania ofertowego, nie wnoszę zastrzeżeń oraz przyjmuję warunki zawarte w w/w dokumentach,
- zobowiązuję się w przypadku wyboru niniejszej oferty do zawarcia umowy na warunkach określonych w zapytaniu ofertowym i formularzu ofertowym, w miejscu i terminie wyznaczonym przez Zamawiającego.

..... dnia

(miejscowość)

.....
(podpis i pieczęć)

Uwaga:




Do formularza ofertowego należy dołączyć poświadczoną za zgodność z oryginałem kopię uprawnień geodezyjnych.

Wojt
Tadeusz Galęzka

Makówiec Duży - załącznik nr 2



UWAGI:

-  kolorem zielonym zaznaczono część działki nr 309 przewidzianą do wydzielenia w trybie art. 97 ust. 3 pkt 2 ustawy o gospodarce nieruchomościami
-  kolorem żółtym zaznaczono część działki nr 38 przewidzianą do wydzielenia w trybie art. 93 ust. 2a ustawy o gospodarce nieruchomościami (zgodnie z użytkowaniem i stanem faktycznym na gruncie)
-  kolorem niebieskim zaznaczono faktyczny przebieg drogi w terenie

Wójt
Tadeusz Gałązka