

UCHWAŁA NR
RADY MIASTA i GMINY DOBRE
z dnia 2026 roku

w sprawie: nadania nazwy ulicy **Urocza** na działce o numerze ewidencyjnym 168/1 w miejscowości **Rynia** gm. Dobre

Na podstawie art. 18 ust. 2 pkt. 13, art. 40 ust. 1, art. 41 ust. 1 ustawy z dnia 08 marca 1990 r. o samorządzie gminnym (Dz.U. z 2025 poz. 1153, z późn. zm.),
u c h w a ł a s i ę , c o n a s t ę p u j e :

§ 1

1. Nadaje się nazwę ulicy **Urocza** drodze gminnej położonej na działce o numerze ewidencyjnym **168/1** w miejscowości **Rynia**, gmina Dobre.
2. Usytuowanie oraz przebieg ulicy przedstawia załącznik graficzny do niniejszej uchwały.

§ 2

Wykonanie uchwały powierza się Burmistrzowi Miasta i Gminy Dobre.

§ 3

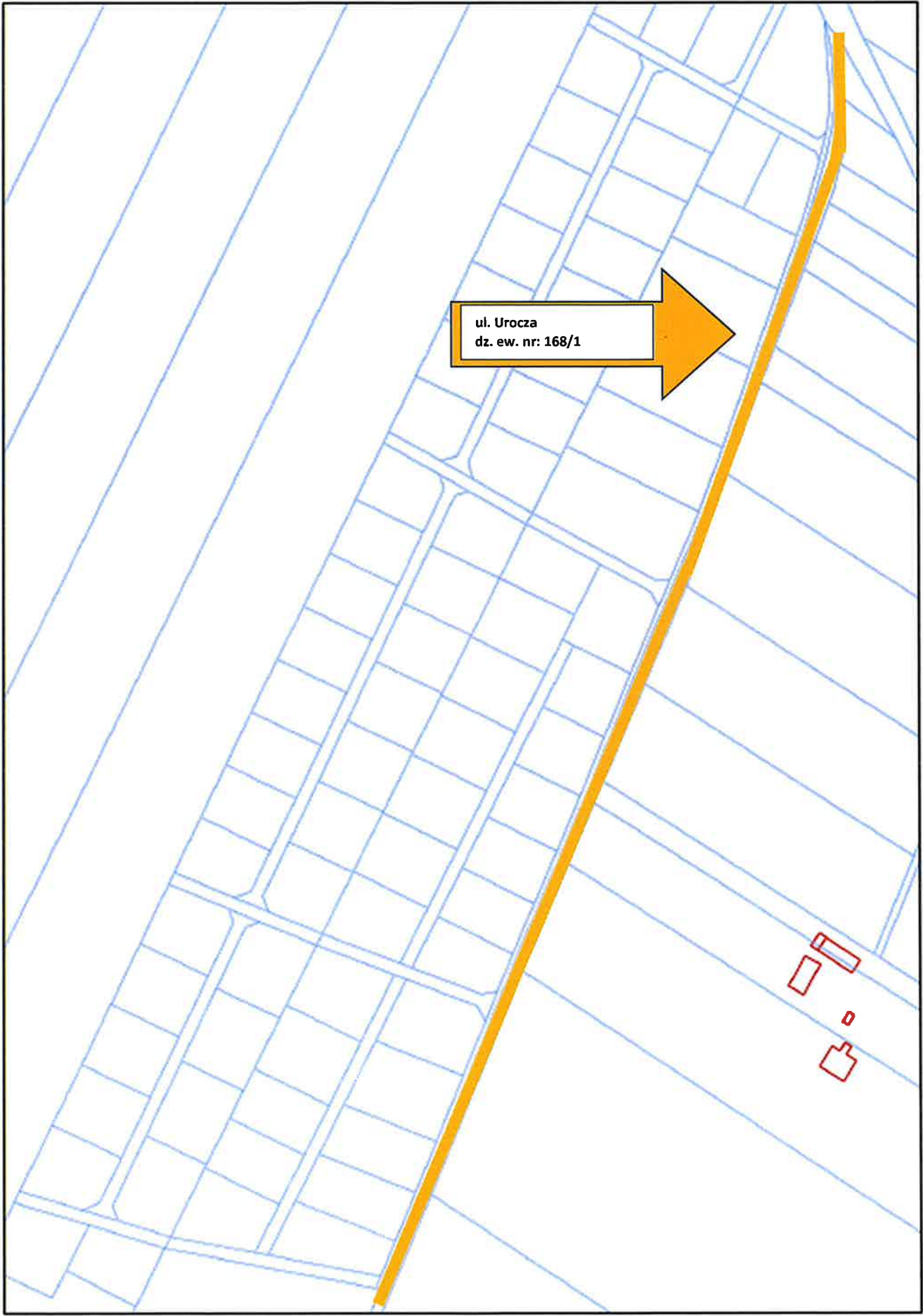
Uchwała wchodzi w życie po upływie 14 dni od ogłoszenia w Dzienniku Urzędowym Województwa Mazowieckiego.

Przewodniczący Rady Miasta i Gminy



- PROJEKT -

Załącznik do Uchwały nr xx/xx/2026
Rady Miasta i Gminy Dobrze
z dnia xx czerwca 2026 r.



Uzasadnienie

Uchwała o nadaniu nazwy ulicy drodze gminnej oznaczonej w ewidencji gruntów i budynków jako działka **168/1** w obrębie 1412065_0031 położonej we wsi Rynia gm. Dobre. Tworząca drogę działka nr 168/1 w obrębie 1412065_0031 stanowi własność gminy Dobre. Z propozycją nadania nazwy ulicy **UROCZA** wystąpili właściciele działek położonych przy tej drodze.

Przedmiotowa droga gminna przebiega przez tereny przeznaczone pod zabudowę mieszkaniową jednorodzinną oraz zabudowę letniskową i pensjonatową. Nadanie nazwy pozwoli na prawidłowe oznaczenie budynków numerami adresowymi. Lokalizację ulicy przedstawiono na załączniku mapowym.

UCHWAŁA NR
RADY MIASTA i GMINY DOBRE
z dnia 2026 roku

w sprawie: nadania nazwy ulicy **Jerzyka** na działkach o numerach ewidencyjnych 168/3 i 2496 w miejscowości **Rynia** gm. Dobre

Na podstawie art. 18 ust. 2 pkt. 13, art. 40 ust. 1, art. 41 ust. 1 ustawy z dnia 08 marca 1990 r. o samorządzie gminnym (Dz.U. z 2025 poz. 1153, z późn. zm.),
u c h w a ł a s i ę, c o n a s t ę p u j e:

§ 1

1. Nadaje się nazwę ulicy **Jerzyka** drodze gminnej położonej na działkach o numerach ewidencyjnych **168/3 i 2496** w miejscowości **Rynia**, gmina Dobre.
2. Usytuowanie oraz przebieg ulicy przedstawia załącznik graficzny do niniejszej uchwały.

§ 2

Wykonanie uchwały powierza się Burmistrzowi Miasta i Gminy Dobre.

§ 3

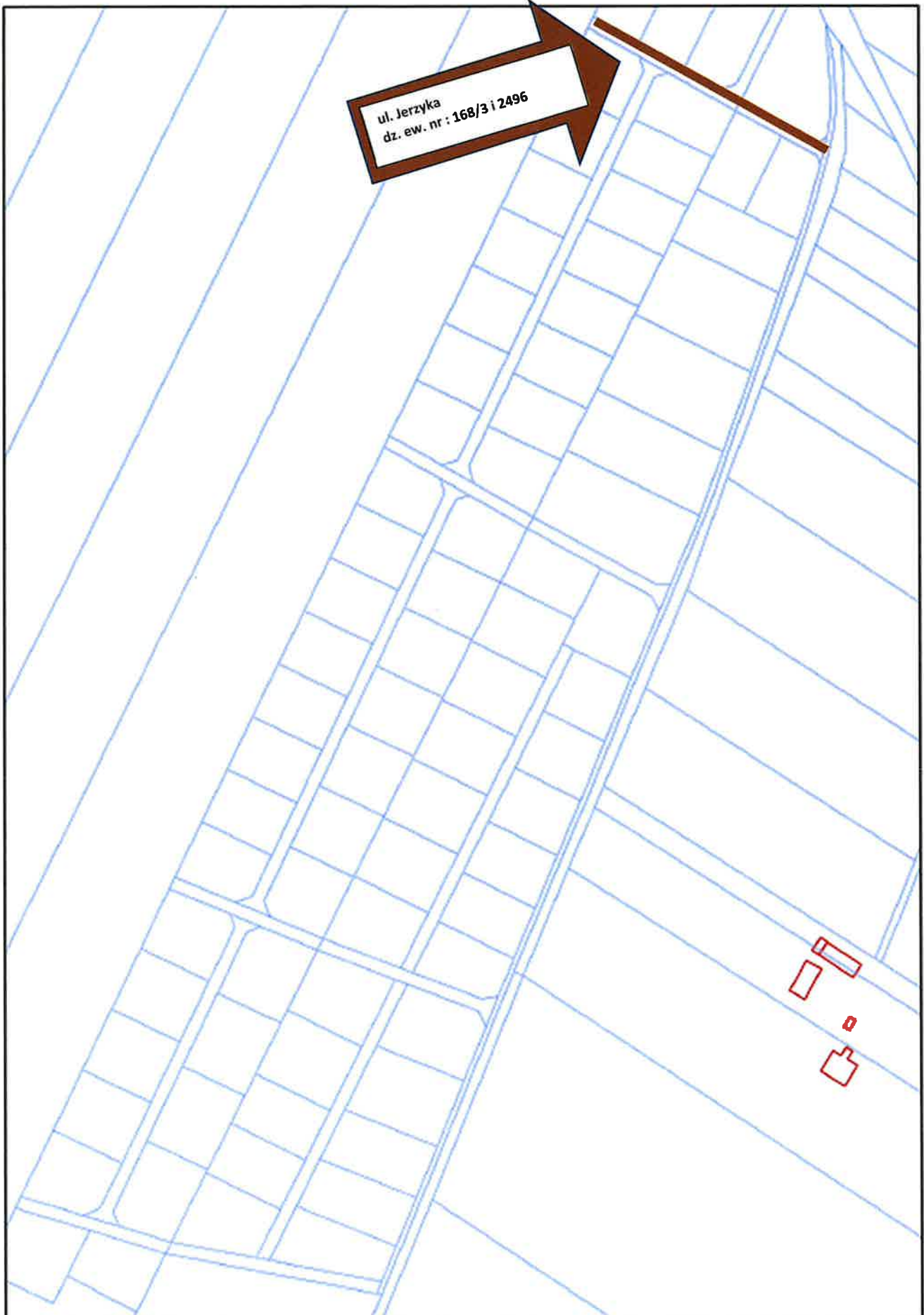
Uchwała wchodzi w życie po upływie 14 dni od ogłoszenia w Dzienniku Urzędowym Województwa Mazowieckiego.

Przewodniczący Rady Miasta i Gminy



- PROJEKT -

Załącznik do Uchwały nr xx/xx/2026
Rady Miasta i Gminy Dobrze
z dnia xx czerwca 2026 r.



Uzasadnienie

Uchwała o nadaniu nazwy ulicy drodze gminnej oznaczonej w ewidencji gruntów i budynków jako działka **168/3 i 2496** w obrębie 1412065_0031 położonej we wsi Rynia gm. Dobre. Tworząca drogę działka nr 168/3 i 2496 w obrębie 1412065_0031 stanowi własność gminy Dobre. Z propozycją nadania nazwy ulicy **JERZYKA** wystąpili właściciele działek położonych przy tej drodze.

Przedmiotowa droga gminna przebiega przez tereny przeznaczone pod zabudowę mieszkaniową jednorodzinną oraz zabudowę letniskową i pensjonatową. Nadanie nazwy pozwoli na prawidłowe oznaczenie budynków numerami adresowymi. Lokalizację ulicy przedstawiono na załączniku mapowym.

UCHWAŁA NR
RADY MIASTA i GMINY DOBRE
z dnia 2026 roku

w sprawie: nadania nazwy ulicy **Malinowa** na działkach o numerach ewidencyjnych 168/11 i 2513 w miejscowości **Rynia** gm. Dobre

Na podstawie art. 18 ust. 2 pkt. 13, art. 40 ust. 1, art. 41 ust. 1 ustawy z dnia 08 marca 1990 r. o samorządzie gminnym (Dz.U. z 2025 poz. 1153, z późn. zm.), uchwała się, co następuje:

§ 1

1. Nadaje się nazwę ulicy **Malinowa** drodze gminnej, położonej na działkach o numerach ewidencyjnych **168/11 i 2513** w miejscowości **Rynia**, gmina Dobre.
2. Usytuowanie oraz przebieg ulicy przedstawia załącznik graficzny do niniejszej uchwały.

§ 2

Wykonanie uchwały powierza się Burmistrzowi Miasta i Gminy Dobre.

§ 3

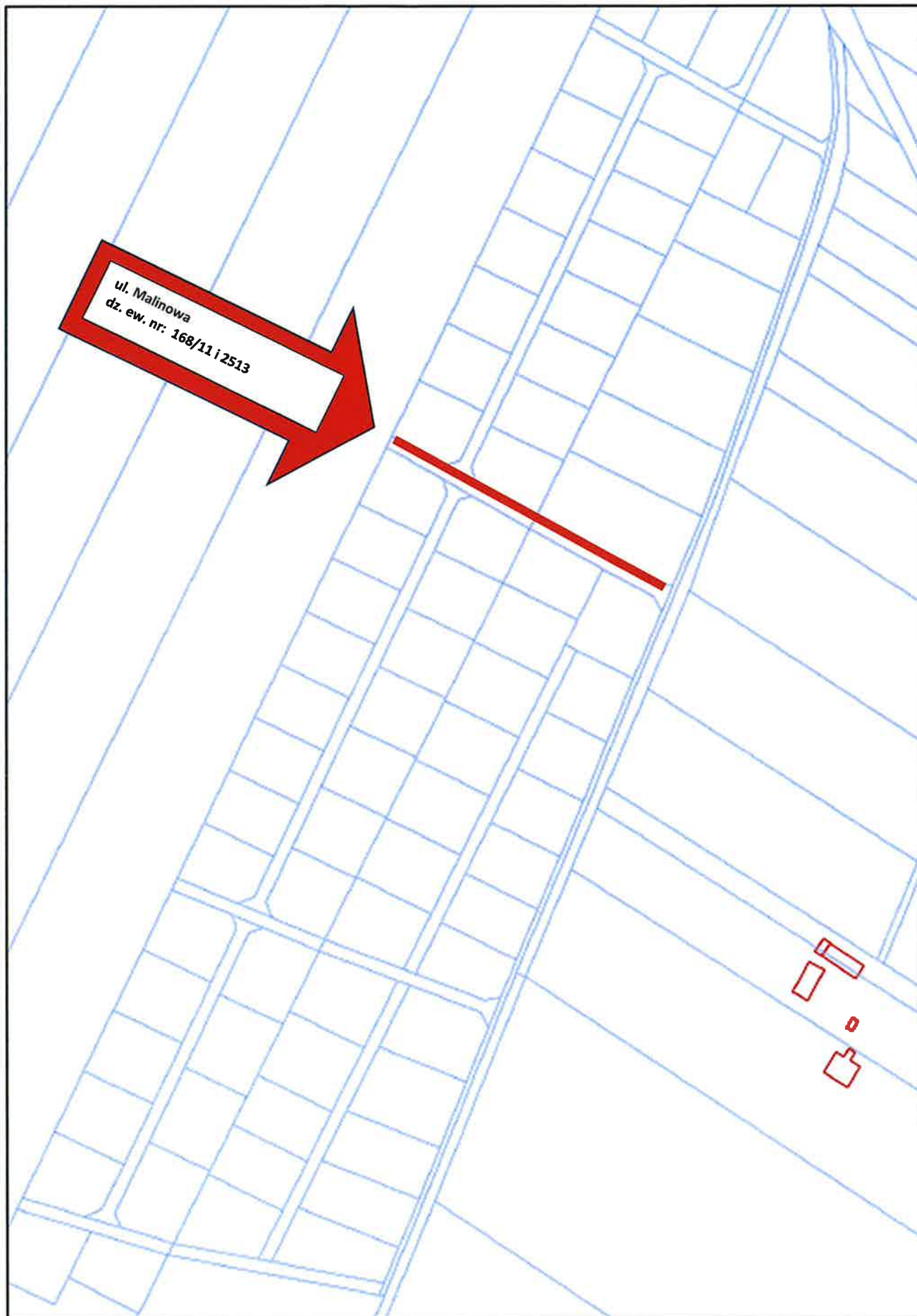
Uchwała wchodzi w życie po upływie 14 dni od ogłoszenia w Dzienniku Urzędowym Województwa Mazowieckiego.

Przewodniczący Rady Miasta i Gminy



- PROJEKT -

Załącznik do Uchwały nr xx/xx/2026
Rady Miasta i Gminy Dobrze
z dnia xx czerwca 2026 r.



Uzasadnienie

Uchwała o nadaniu nazwy ulicy drodze gminnej oznaczonej w ewidencji gruntów i budynków jako działka **168/11 i 2513** w obrębie 1412065_0031 położonej we wsi Rynia gm. Dobre. Tworząca drogę działka nr 168/11 i 2513 w obrębie 1412065_0031 stanowi własność gminy Dobre. Z propozycją nadania nazwy ulicy **MALINOWA** wystąpili właściciele działek położonych przy tej drodze.

Przedmiotowa droga gminna przebiega przez tereny przeznaczone pod zabudowę mieszkaniową jednorodzinną oraz zabudowę letniskową i pensjonatową. Nadanie nazwy pozwoli na prawidłowe oznaczenie budynków numerami adresowymi. Lokalizację ulicy przedstawiono na załączniku mapowym.

UCHWAŁA NR
RADY MIASTA i GMINY DOBRE
z dnia 2026 roku

w sprawie: nadania nazwy ulicy **Poziomkowa** na działkach o numerach ewidencyjnych 168/27 i 2530 w miejscowości **Rynia** gm. Dobre

Na podstawie art. 18 ust. 2 pkt. 13, art. 40 ust. 1, art. 41 ust. 1 ustawy z dnia 08 marca 1990 r. o samorządzie gminnym (Dz.U. z 2025 poz. 1153, z późn. zm.),
u c h w a ł a s i ę, c o n a s t ę p u j e:

§ 1

1. Nadaje się nazwę ulicy **Poziomkowa** drodze gminnej położonej na działkach o numerach ewidencyjnych **168/27 i 2530** w miejscowości **Rynia**, gmina Dobre.
2. Usytuowanie oraz przebieg ulicy przedstawia załącznik graficzny do niniejszej uchwały.

§ 2

Wykonanie uchwały powierza się Burmistrzowi Miasta i Gminy Dobre.

§ 3

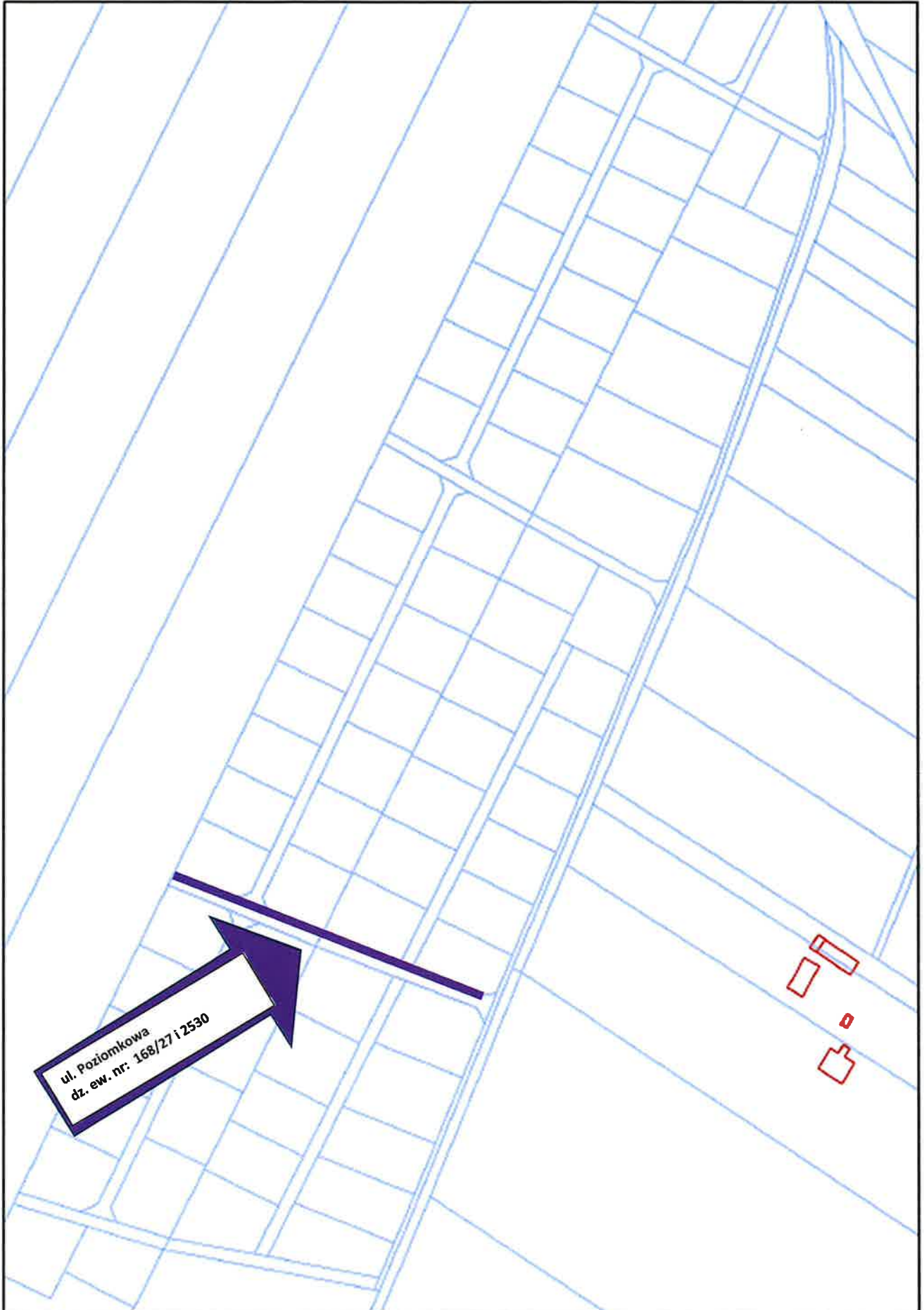
Uchwała wchodzi w życie po upływie 14 dni od ogłoszenia w Dzienniku Urzędowym Województwa Mazowieckiego.

Przewodniczący Rady Miasta i Gminy



- PROJEKT -

Załącznik do Uchwały nr xx/xx/2026
Rady Miasta i Gminy Dobrze
z dnia xx czerwca 2026 r.



Uzasadnienie

Uchwała o nadaniu nazwy ulicy drodze gminnej oznaczonej w ewidencji gruntów i budynków jako działka **168/27 i 2530** w obrębie 1412065_0031 położonej we wsi Rynia gm. Dobre. Tworząca drogę działka nr 168/27 i 2530 w obrębie 1412065_0031 stanowi własność gminy Dobre. Z propozycją nadania nazwy ulicy **POZIOMKOWA** wystąpili właściciele działek położonych przy tej drodze.

Przedmiotowa droga gminna przebiega przez tereny przeznaczone pod zabudowę mieszkaniową jednorodzinną oraz zabudowę letniskową i pensjonatową. Nadanie nazwy pozwoli na prawidłowe oznaczenie budynków numerami adresowymi. Lokalizację ulicy przedstawiono na załączniku mapowym.

UCHWAŁA NR
RADY MIASTA i GMINY DOBRE
z dnia 2026 roku

w sprawie: nadania nazwy ulicy **Borówkowa** na działkach o numerach ewidencyjnych 168/39 i 2541 w miejscowości **Rynia** gm. Dobre

Na podstawie art. 18 ust. 2 pkt. 13, art. 40 ust. 1, art. 41 ust. 1 ustawy z dnia 08 marca 1990 r. o samorządzie gminnym (Dz.U. z 2025 poz. 1153, z późn. zm.),
u c h w a ł a s i ę, c o n a s t ę p u j e:

§ 1

1. Nadaje się nazwę ulicy **Borówkowa** drodze gminnej położonej na działkach o numerach ewidencyjnych **168/39 i 2541** w miejscowości **Rynia**, gmina Dobre.
2. Usytuowanie oraz przebieg ulicy przedstawia załącznik graficzny do niniejszej uchwały

§ 2

Wykonanie uchwały powierza się Burmistrzowi Miasta i Gminy Dobre.

§ 3

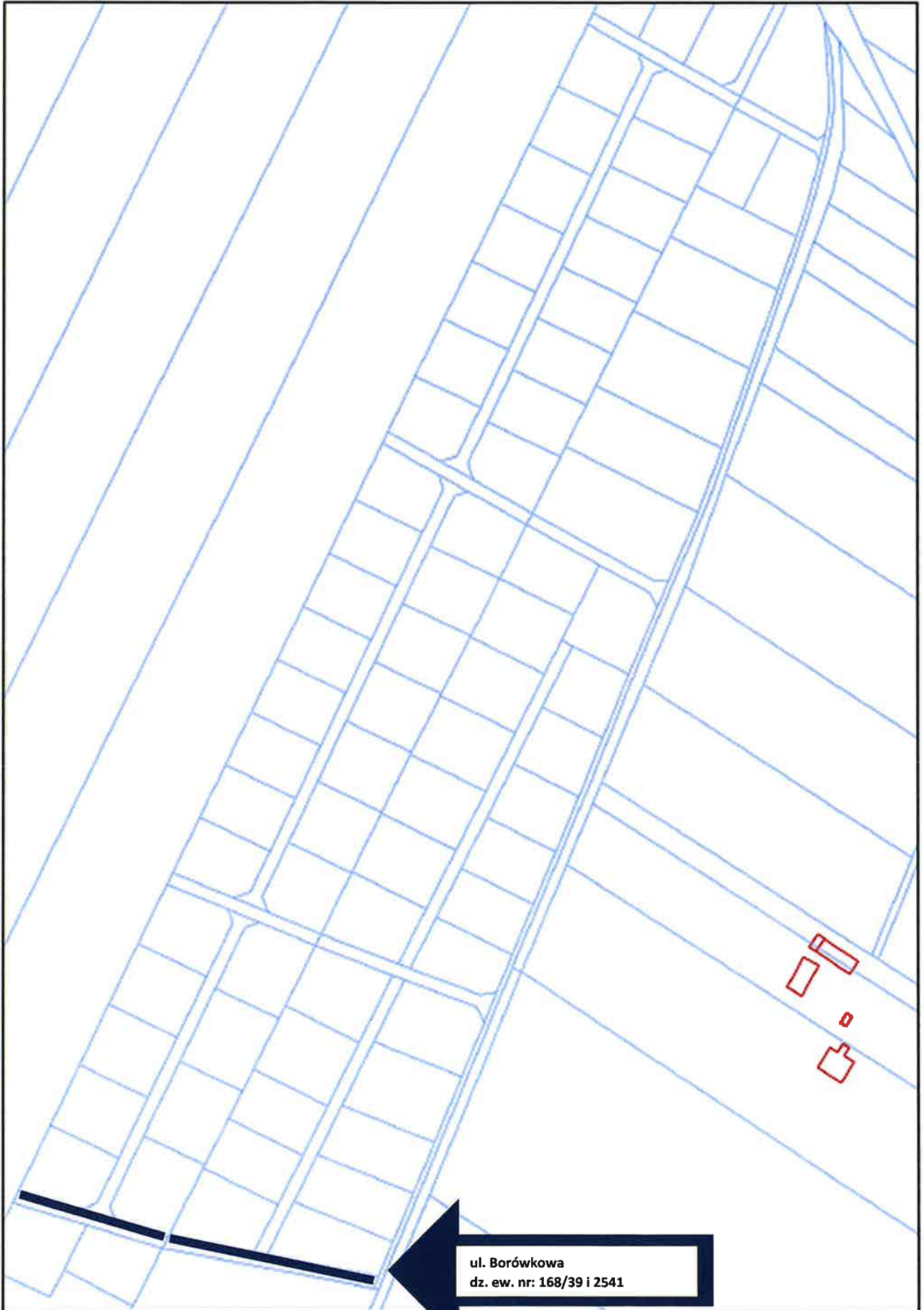
Uchwała wchodzi w życie po upływie 14 dni od ogłoszenia w Dzienniku Urzędowym Województwa Mazowieckiego.

Przewodniczący Rady Miasta i Gminy



- PROJEKT -

Załącznik do Uchwały nr xx/xx/2026
Rady Miasta i Gminy Dobrze
z dnia xx czerwca 2026 r.



Uzasadnienie

Uchwała o nadaniu nazwy ulicy drodze gminnej oznaczonej w ewidencji gruntów i budynków jako działka **168/39 i 2541** w obrębie 1412065_0031 położonej we wsi Rynia gm. Dobre. Tworząca drogę działka nr 168/39 i 2541 w obrębie 1412065_0031 stanowi własność gminy Dobre. Z propozycją nadania nazwy ulicy **BORÓWKOWA** wystąpili właściciele działek położonych przy tej drodze.

Przedmiotowa droga gminna przebiega przez tereny przeznaczone pod zabudowę mieszkaniową jednorodzinną oraz zabudowę letniskową i pensjonatową. Nadanie nazwy pozwoli na prawidłowe oznaczenie budynków numerami adresowymi. Lokalizację ulicy przedstawiono na załączniku mapowym.

